
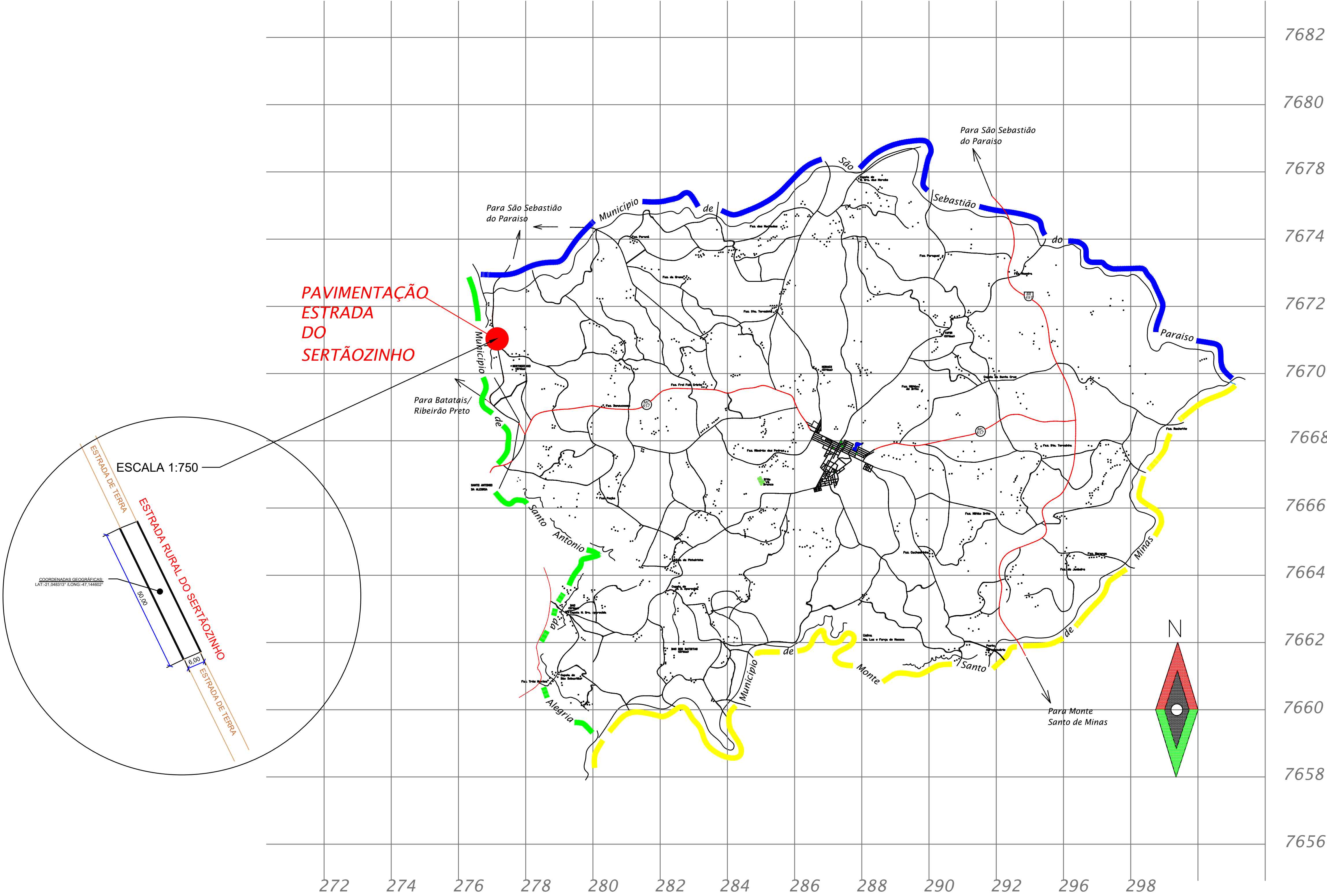



LOCALIZAÇÃO		COORDENADAS		
IDENTIFICAÇÃO	BAIRRO	GRAUS	UTM - 23K	GMS
	Sertãozinho	Lat:-21,048313°;Long:-47,144602°	277.147,00 mE 7.671.007,00 mS	Lat:21°2'53,93"S;Long:47°8'40,57"O



ESCALA: 1:65000



PREFEITURA MUNICIPAL DE ITAMOGI-MG

CONTEÚDO:

MUNICÍPIO DE ITAMOGI-MG- PLANIMÉTRICO
LOCALIZAÇÃO PAVIMENTAÇÃO SERTÃOZINHO
Escala não Especificada é 1:100


NOME DO PROPRIETÁRIO/ENDEREÇO:


Prefeitura Municipal de Itamogi
Adm.: 2025/2028


RESPONSÁVEL TÉCNICO:


Eng. Civil: Yan David Pimenta
CREA: 408823/D - MG
Itamogi - MG
ART: MG20254335019


LEGENDA:

 Construções Rurais

 Divisas Municipais

 Estradas Municipais de Terra

 Estradas Pavimentadas Federais

 Estradas Pavimentadas Estaduais

ENDEREÇO DA OBRA:

BAIRRO RURAL: SERTÃOZINHO

DESENHOS:

YAN PIMENTA

DATA DO PROJETO:

08/12/2025

OBSERVAÇÕES:

01- Área do Município: 244,00 Km2

02- Localização: 47° 03' 15" Long W
21° 04' 30" Lat. S

03- Altitude média: 996,00 m.

04- Distâncias Rodoviárias:

Belo Horizonte: 403,00 km

Brasília: 1.022,00 km

São Paulo: 327,00 km

Rio de Janeiro: 765,00 km

05- População (IBGE/2.000):

Urbana 7.412,00 hab.

Rural 3.303,00 hab.

Total 10.715,00 hab.

Homens 5.511,00 hab.

Mulheres 5.204,00 hab.